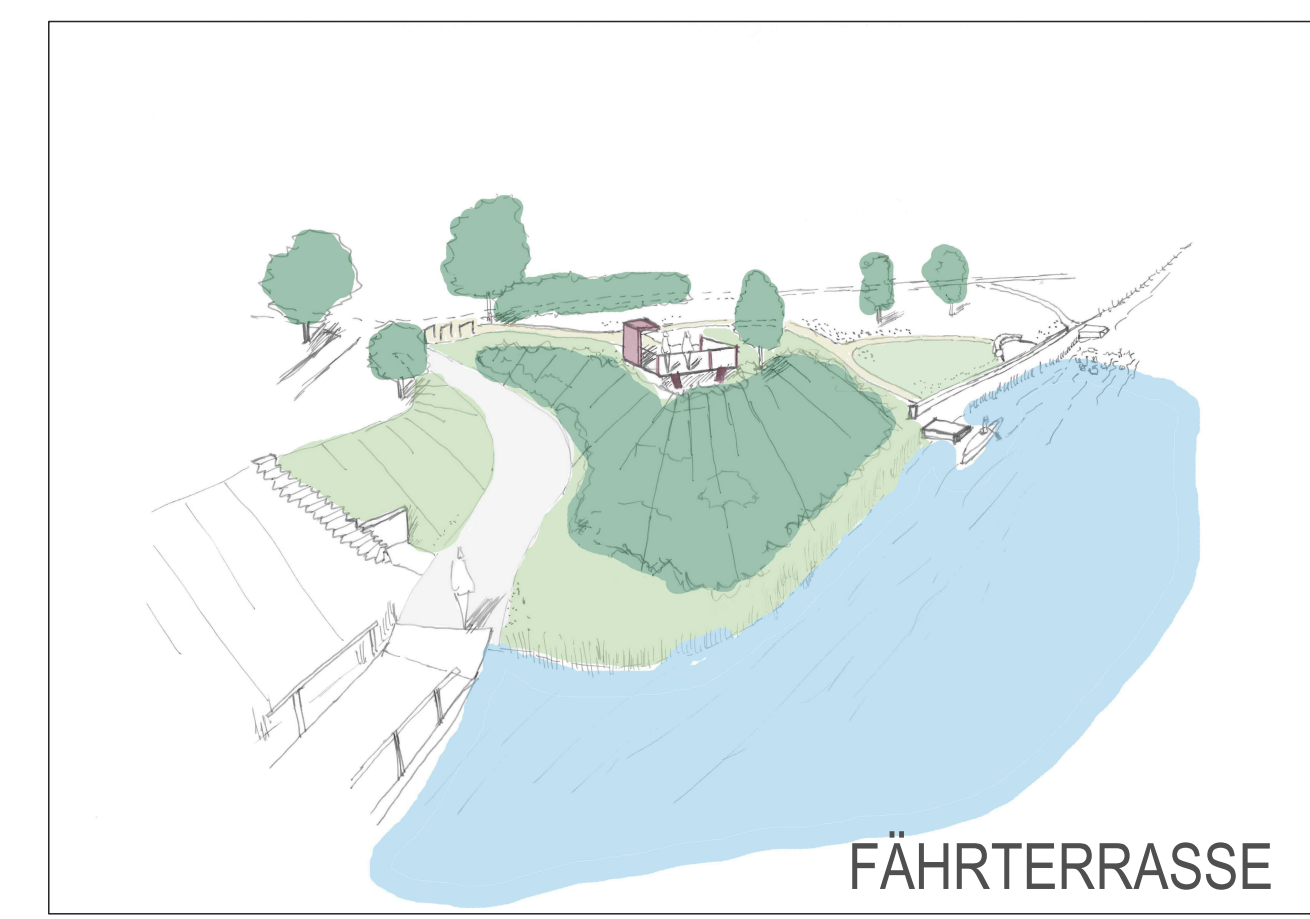
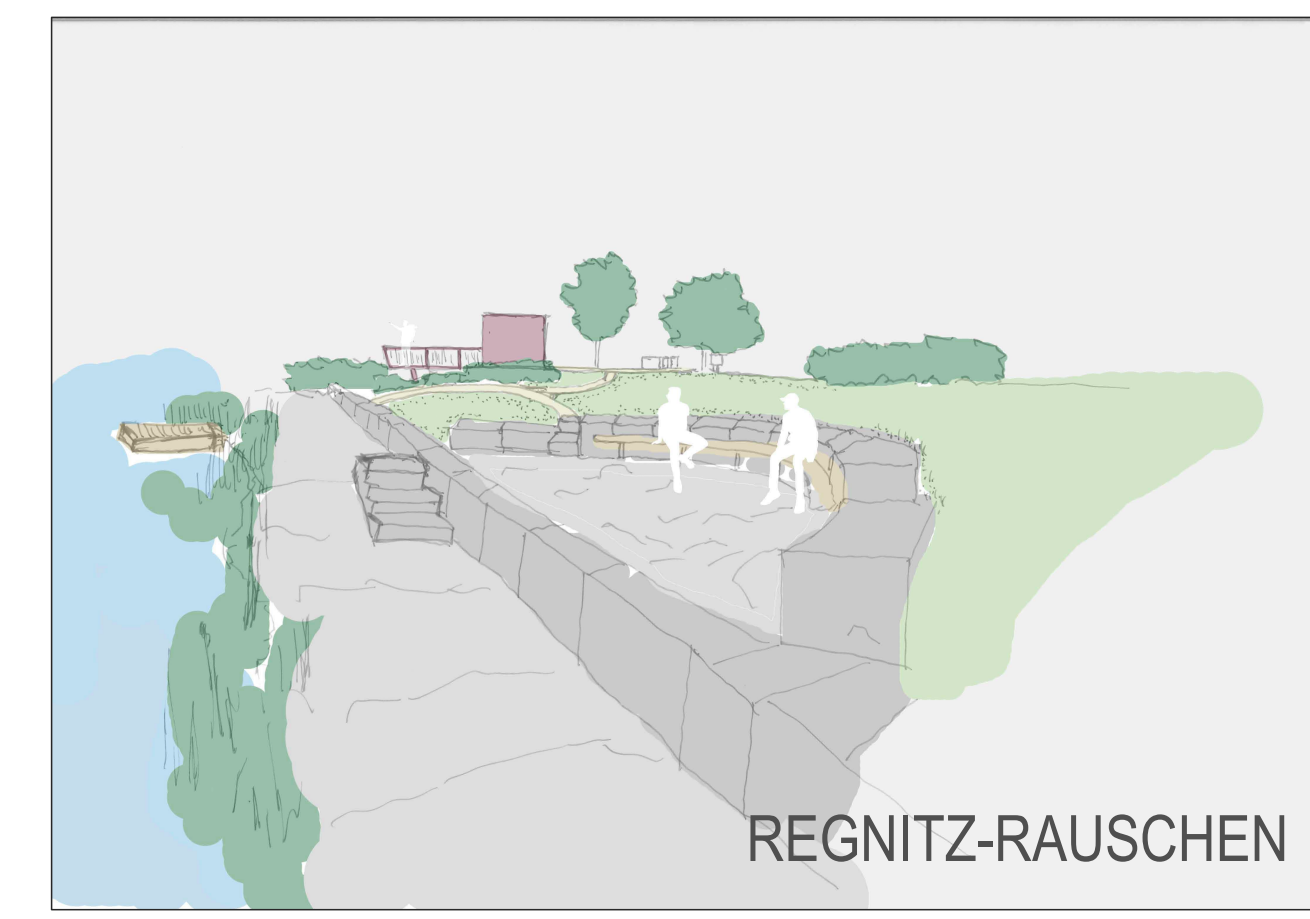




LEGENDE

- Baum - Bestand
  - Baum - Neupflanzung wie
  - Strücheln/Hecken der Hartholzzone
  - Wassergebundene Wegegedeckte
  - Schotterrassen
  - Sandmagerrasen
  - Rasen/Ansaaten
  - Höhenlinie Bestand
  - Höhenpunkt Neu
  - Bearbeitungszone
- Quercus robur - Stiel-Eiche Solitärbaum, 4x, mDB, 20-25
  - Tilia cordata - Winter-Linde Solitärbaum, 4x, mDB, 20-25
  - Juglans regia - Walnuss Solitärbaum, 4x, mDB, 20-25
  - Prunus avium - Vogelkirsche Solitärbaum, 4x, mDB, 20-25
  - Carpinus betulus - Hainbuche Heckenpflanzen geschnitten, 3x, mB, 175-200
  - Cornus mas - Kornelkirsche Sol. 3x, mB, 175-200
  - Prunus spinosa - Schlehe 3x, mDB, 150-175
  - Lonicera xylosteum - Gew. Heckenkirsche 3x, mDB, 150-175
  - Crataegus monogyna - Weißdorn 3x, mDB, 150-175
  - Rosa canina - Hundsrose 3x, mDB, 150-175



FREIFLÄCHENGESTALTUNGSPLAN


Projekt: UMFELDGESTALTUNG FÄHRE PETTSTADT

Auftraggeber: GEMEINDE PETTSTADT  
Kirchplatz 10, 96175 Pettstadt



DATUM / STEMPSEL / UNTERSCHRIFT

Plan: ENTWURF



Projektnummer: 268-19	Grundlage: DIGITALE VERMESSUNG
Plannummer: 268-3E01	gezeichnet: ms/ ed
Plan-Maßstab: 1:200	Datum: 08.11.2021

Planverfasser: ammermann - döhler  
landschaftsarchitekten  
Lufpoldstraße 25  
D-96052 Bamberg  
Tel: 0951 98018-0  
Fax: 0951 98018-80  
mailto:am@ammermann-doebler.de  
www.ammermann-doebler.de

Bearbeiter: dipl. Ing. (FH) Martin Ammermann  
dipl. Ing. (FH) Elke Döhler  
Matthias Sperber (B.Eng.)

DATUM / STEMPSEL / UNTERSCHRIFT