

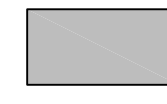

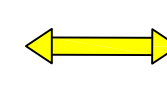


LEGENDE

-  Bestehendes Hauptgebäude im Untersuchungsgebiet (mit Hausnummer)
-  Bestehende Nebengebäude im Untersuchungsgebiet
-  Bestehende Haupt- und Nebengebäude ausserhalb des Untersuchungsgebietes
- ÜBERWIEGENDE NUTZUNG IM ERDGESCHOSS DER HAUPT- UND NEBENGEBÄUDE:**
-  Wohnen
-  Gemeinbedarfsrichtung / Öffentliche Dienstleistung und Infrastrukturanrichtung / Kulturelle Einrichtungen
-  Gemeinbedarf und Dienstleistung privat
-  Gastronomische Einrichtungen
-  Einzelhandel
-  Handwerk und Gewerbe
-  Nebengebäude (Garagen, Scheunen, Schuppen, sonstige)
-  Leerstand Wohnen/Gewerbe
-  Straßenverkehrsfläche
-  Pflaster
-  unbefestigte Parkfläche
-  Gehweg / Fußweg
-  Elterwege
-  Parkplätze / Parkmöglichkeiten
-  Bushaltestelle
-  Öffentliche Grünfläche
-  private Grünfläche mit besonderer Nutzung (Sportplatz)
-  unbebaute Grundstücke
-  landwirtschaftlich Flächen
-  strukturbildender Baum (ungefähre Lage)
-  Wasserfläche
-  Radwege
-  Erweitertes Untersuchungsgebiet

 **GEMEINDE PETTSTADT**
LANDKREIS BAMBERG

INTEGRIERTES STÄDTEBAULICHES ENTWICKLUNGSKONZEPT

STÄDTEBAUFÖRDERUNG OBERFRANKEN

 Bundesministerium für Wohnen, Raumverkehr, Bau und Bauwirtschaft


 **STÄDTEBAUFÖRDERUNG**

Obere Stadtkörnung lt. Cadastreissystem des Innen- für Bau und Verkehr Dieses Projekt wird im Städtebauförderprogramm "Städte Stadt" mit Mitteln des Bundes und der Länder gefördert.



BESTANDSPLAN
BAMBERG, 31.01.2017

 Büro für Städtebau und Bauleistungen
Dieter Langhammer, Volker
Dieter Langhammer, Volker
Stadtplanung & Architektur
Hainstraße 12
91054 Bamberg
Fax (0951) 93932
Fax (0951) 93933
www.langhammer-staedtebau.de
info@langhammer-staedtebau.de

 M 1:2.000
NORDEN