









## LEGENDE

-  Bürgerhaus Hopfengarten/  
Seniorenwohnen
-  Etterwege
-  Fähre, Radwegeunterführung und Naherholung
-  Gesamtplanung Hauptstraße
-  Mündungsrundweg
-  Parkplatzsituation Rathaus und  
Lebensmittelladen

### Nicht zu verortende Entwicklungsschwerpunkte

- Quartiersmanagement
- ÖPNV
- Verkehrskonzept
- Helferkreis "Pettstadter für Pettstadt"
- Leerstands-/ Flächenmanagement
- Image / Werbung
- Fuß- und Radwegenetz



**GEMEINDE PETTSTADT**  
LANDKREIS BAMBERG

**INTEGRIERTES STÄDTEBAULICHES  
ENTWICKLUNGSKONZEPT**

## STÄDTEBAUFÖRDERUNG OBERFRANKEN



Oberste Baubehörde in Staatsministerrium  
des Innern, für Bau und Verkehr



Bundesministerium  
für Umwelt, Naturschutz,  
Bau und Reaktorsicherheit



**STÄDTEBAU-  
FÖRDERUNG**  
von Bund, Ländern und  
Gemeinden

Dieses Projekt wird im Städtebauförderprogramm "Soziale Stadt"  
mit Mitteln des Bundes und der Länder gefördert.

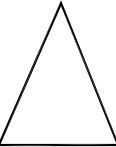


## MAßNAHMENPLAN

BAMBERG, 31.01.2017



Büro für Städtebau und Bauleitplanung  
Dipl.-Ing. Leonhard Voller  
Dipl.-Ing. (FH) Gerhard Wittmann  
Stadtplanung & Architektur  
Hainstraße 12  
96047 Bamberg  
Fon (0951) 59393  
Fax (0951) 59593  
[www.staedtebau-bauleitplanung.de](http://www.staedtebau-bauleitplanung.de)  
[info@staedtebau-bauleitplanung.de](mailto:info@staedtebau-bauleitplanung.de)

  
o.M.  
NORDEN